

FEDERATION FRANCAISE DU SPORT AUTOMOBILE
LIGUE REGIONALE DU SPORT AUTOMOBILE RHONE ALPES

20 ème RALLYE NATIONAL DE L'ARDECHE / CPEA
14 ème RALLYE V.H.C. et 3 ème RALLYE V.H.R.S.

COUPE DE FRANCE DES RALLYES 2016 COEFFICIENT 3
CHALLENGE COMITE RHONE ALPES
CHALLENGE HANDIRALLYE

4 et 5 NOVEMBRE 2016

ORGANISE PAR L'ASSOCIATION SPORTIVE AUTOMOBILE
DE L'ARDECHE

AVEC LE CONCOURS DES VILLES DE
PRIVAS - VALS LES BAINS - LALEVADE D'ARDECHE

CARNET D'ITINERAIRE

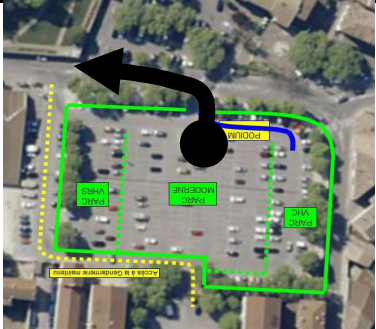


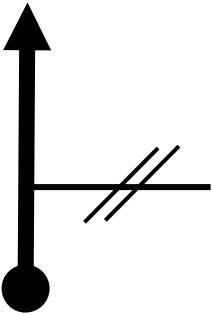



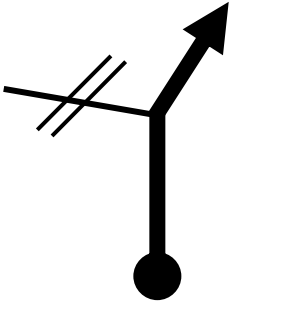



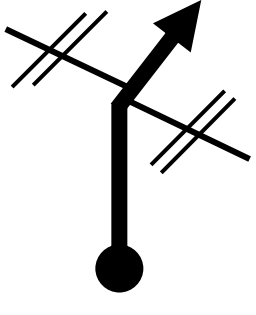



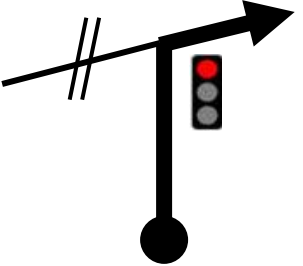



RALLYE DE L'ARDECHE

CARNET D'ITINERAIRE LEXIQUE

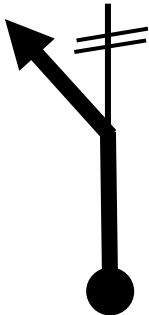




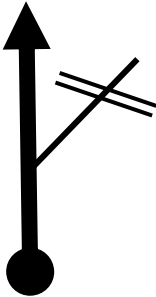



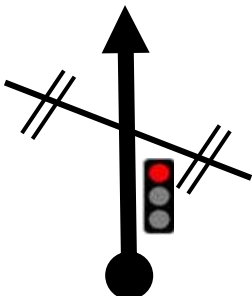



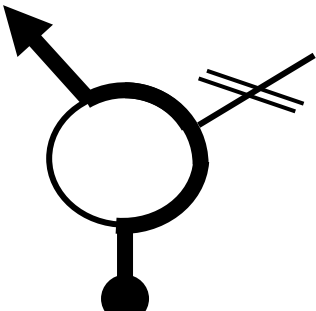




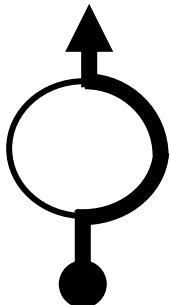



	CONTRÔLE DE PASSAGE
	CONTRÔLE HORAIRE
	DEPART EPREUVE SPECIALE
	ARRIVEE EPREUVE SPECIALE
	CONTRÔLE POINT STOP
	EMPLACEMENT D'UN POINT DE CONTRÔLE
	ASSISTANCE INTERDITE
	BATIMENT
	ATTENTION PRUDENCE A CE POINT DU PASSAGE

	BALISE DE PRIORITE CEDER LE PASSAGE
	STOP
	LIMITATION DE VITESSE
	ENTREE ET SORTIE DE VILLES OU VILLAGES
	GIRATOIRE
	DOS D'ANE
	DIRECTION A SUIVRE
	PANNEAU DE DIRECTION A NE PAS PRENDRE
	POINTS DE REPERE

20 ème RALLYE DE L'ARDECHE + 14 ème RALLYE VHC + 3ème RALLYE VHRS

CH 0.CH 0A		1ère Section . 1er Secteur			Page 1
Parc de Départ à Parc d'Assistance		Distance 3,80 Km	Temps Imparti 0 H 15 mm	Moyenne 15,20 Km/H	
DISTANCE		DIRECTION		INFORMATIONS	Dist.totale dégressive
Totale	Partielle				
0,00			1	 AGGLO  CH 0	3,80
				A GAUCHE à la sortie du Parc Sur D2 Avenue Paul RIOU GPS N:44,73643 E:4,59886	
0,05	0,05		2	  AGGLO 	3,75
				CARREFOUR D2 / Rue BIR HAKEIM TOUT DROIT Sur D2 Avenue Paul RIOU	
0,20	0,15		3	  AGGLO 	3,60
				CARREFOUR D2 / Bd de la CHAUMETTE MOUVEMENT A DROITE Sur D2	
0,22	0,02		4	  AGGLO 	3,58
				CARREFOUR D2 / Bd de VERNON TOUT DROIT Sur D2 Boulevard des Mobiles <div style="border: 1px solid black; padding: 2px; display: inline-block; margin-top: 5px;"> A 7 AUBENAS VALENCE </div>	
0,37	0,15		5	  AGGLO 	3,43
				AU FEU A DROITE SUR D 104 COURS DU PALAIS <div style="border: 1px solid black; padding: 2px; display: inline-block; margin-top: 5px;"> MONTELMAR AUBENAS </div>	

**20 ème RALLYE DE L'ARDECHE +
14 ème RALLYE VHC + 3ème RALLYE VHRS**

CH 0.CH 0A		1ère Section . 1er Secteur			Page
Parc de Départ à Parc d'Assistance		Distance 3,80 Km	Temps Imparti 0 H 15 mm	Moyenne 15,20 Km/H	2
DISTANCE		DIRECTION		INFORMATIONS	Dist.totale dégressive
Totale	Partielle				
0,60	0,23		  AGGLO 6 	CARREFOUR D 104 / D 2 SUIVRE D 2 A GAUCHE 	3,20
0,73	0,13		  AGGLO 7 	CARREFOUR D 2 / D 4 TOUT DROIT	3,07
1,13	0,40		  AGGLO 8 	CARREFOUR D2 / Bd du Lycée TOUT DROIT	2,67
1,68	0,55		  AGGLO 9 	AU ROND POINT 2ème Sortie sur D 2 	2,12
2,82	1,14		  AGGLO 10 	AU ROND POINT 2ème Sortie sur D 2	0,98

**20 ème RALLYE DE L'ARDECHE +
14 ème RALLYE VHC + 3ème RALLYE VHRS**

CH 0.CH 0A		1ère Section . 1er Secteur			Page
Parc de Départ à Parc d'Assistance		Distance 3,80 Km	Temps Imparti 0 H 15 mm	Moyenne 15,20 Km/H	3
DISTANCE					Dist.totale dégressive
Totale	Partielle				
3,71	0,89			AU ROND POINT 3ème Sortie	0,09
3,80	0,09				

**20 ème RALLYE DE L'ARDECHE +
14 ème RALLYE VHC + 3ème RALLYE VHRS**

CH 0A.CH 0B		1ère Section . 2ème Secteur			Page 4
Parc d'Assistance		Distance	Temps Imparti 0 H 20mm	Moyenne	Dist.totale dégressive
DISTANCE		INFORMATIONS			
Totale	Partielle				
		CH 0A ENTREE PARC ASSISTANCE GPS N:44,71676 E:4,61258			
		CH 0B SORTIE PARC ASSISTANCE GPS N:44,71960 E:4,60438			

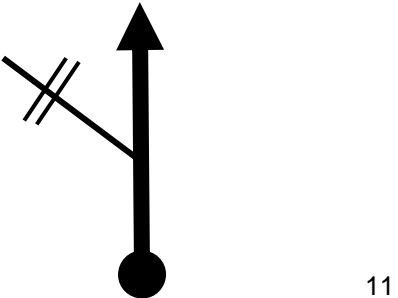

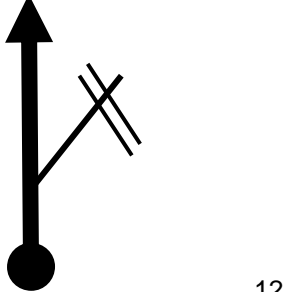

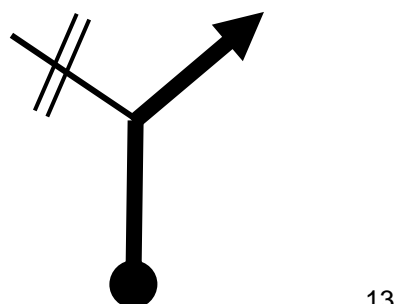


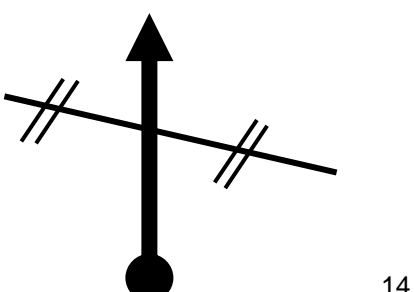

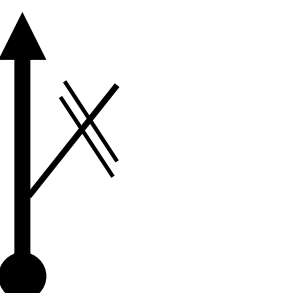


**20 ème RALLYE DE L'ARDECHE +
14 ème RALLYE VHC + 3ème RALLYE VHRS**

CH 0B.CH 1		1ère Section . 3ème Secteur			Page
Parc d'Assistance Le Moulinon		Distance 24,16 Km	Temps Imparti 0 H 35 mm	Moyenne 41,42 Km/H	5
DISTANCE		DIRECTION		INFORMATIONS	Dist.totale dégressive
Totale	Partielle				
0,00	0,06		 AGGLO 	CH 0B SORTIE PARC ASSISTANCE AU STOP A DROITE	24,10
					1
0,22	0,16		 AGGLO 	AU ROND POINT 2ème SORTIE sur D 2	23,94
					2
1,31	1,09		 AGGLO 	AU ROND POINT 1ère SORTIE sur D 2 <div style="border: 1px solid black; padding: 2px; display: inline-block;">AUBENAS CENTRE VILLE</div>	22,85
					3
1,89	0,58		 AGGLO 	TOUT DROIT SUR D 2	22,27
					4
2,42	0,53		 AGGLO 	AU FEU A DROITE SUR D 104 <div style="border: 1px solid black; padding: 2px; display: inline-block;">A 7</div>	21,74
					5

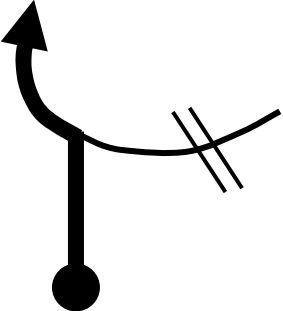


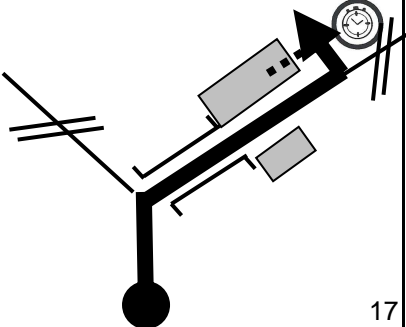


**20 ème RALLYE DE L'ARDECHE +
14 ème RALLYE VHC + 3ème RALLYE VHRS**

CH 0B.CH 1		1ère Section . 3ème Secteur			Page
Parc d'Assistance Le Moulinon		Distance 24,16 Km	Temps Imparti 0 H 35 mm	Moyenne 41,42 Km/H	6
DISTANCE		DIRECTION		INFORMATIONS	Dist.totale dégressive
Totale	Partielle				
2,65	0,23		 AGGLO 6 	 AU FEU A GAUCHE SUR D 2 	21,51
2,81	0,16		 AGGLO 7 	A GAUCHE SUR D 2 	21,35
3,06	0,25		 AGGLO 8 	A DROITE SUR D 2 	21,10
3,56	0,50		 AGGLO 9 	TOUT DROIT SUR D 2	20,60
5,78	2,22			TOUT DROIT SUR D 2	18,38

**20 ème RALLYE DE L'ARDECHE +
14 ème RALLYE VHC + 3ème RALLYE VHRS**

CH 0B.CH 1		1ère Section . 3ème Secteur			Page
Parc d'Assistance Le Moulinon		Distance 24,16 Km	Temps Imparti 0 H 35 mm	Moyenne 41,42 Km/H	7
DISTANCE		DIRECTION		INFORMATIONS	Dist.totale dégressive
Totale	Partielle				
8,59	2,81	 11		TOUT DROIT SUR D 2	15,57
9,94	1,35	 12		TOUT DROIT SUR D 2	14,22
10,50	0,56	 13		CARREFOUR D 2 / D 334 A DROITE SUR D 2 	13,66
14,26	3,76	 14		TOUT DROIT PONT DE BOYON	9,90
15,06	0,80	 15		CARREFOUR D 2 / D 265 TOUT DROIT SUR D 2 	9,10

**20 ème RALLYE DE L'ARDECHE +
14 ème RALLYE VHC + 3ème RALLYE VHRS**

CH 0B.CH 1		1ère Section . 3ème Secteur			Page
Parc d'Assistance Le Moulinon		Distance 24,16 Km	Temps Imparti 0 H 35 mm	Moyenne 41,42 Km/H	8
DISTANCE		DIRECTION		INFORMATIONS	Dist.totale dégressive
Totale	Partielle				
20,81	5,75			CARREFOUR D 2 / D 120 A GAUCHE SUR D 120 	3,35
24,16	3,35			 CH 1 APRES LE CARREFOUR D120 X D261 SUR D 261 à 20m du Carrefour GPS N:44,81721 E:4,59647	0,00

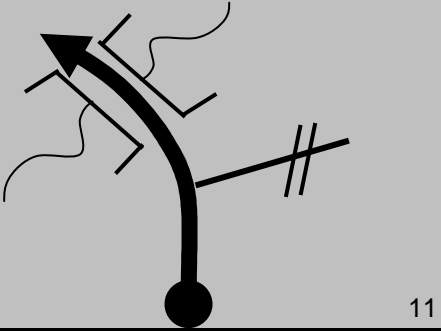

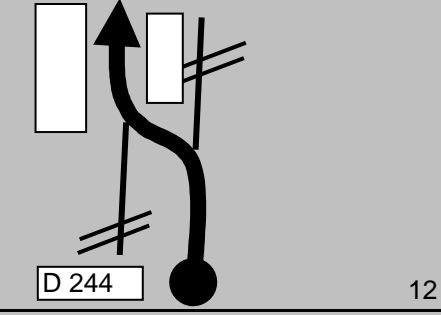

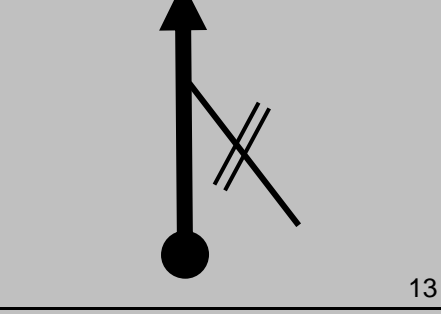

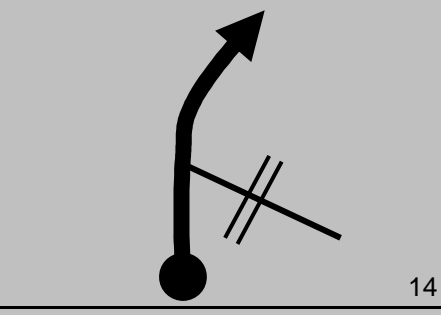

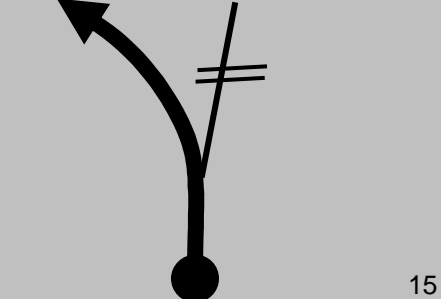

**20 ème RALLYE DE L'ARDECHE +
14 ème RALLYE VHC + 3ème RALLYE VHRS**

DES 1.CH 2		1ère Section . 4ème Secteur			Page
Le Moulinon Col de la Fayolle		Distance 20,90 Km	Temps Imparti 0 H 30 mm	Moyenne 41,80 Km/H	9
DISTANCE		DIRECTION		INFORMATIONS	Dist.totale dégressive
Totale	Partielle				
0,00	0,00			DES 1 DEPART A 170 m du Carrefour Dans élargissement à Gauche GPS N:44,81589 E:4,59554	20,90
		1			
1,20	1,20			PK 1.2 RADIO LIEU-DIT MALEON GPS N:44,81192 E:4,58486	19,70
		2			
2,50	1,30			PK 2.5 RADIO LES RIBETTES à la hauteur de la maison chemin à droite GPS N:44,80940 E:4,57282	18,40
		3			
3,40	0,90			PK 3.4 RADIO + COMM LA VALETTE après Hameau chemin à droite GPS N:44,80718 E:4,56375	17,50
		4			
4,70	1,30			PK 4.7 RADIO chemin à droite GPS N:44,80162 E:4,55229	16,20
		5			

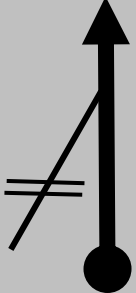


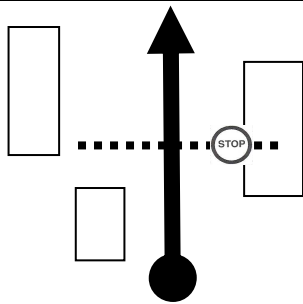


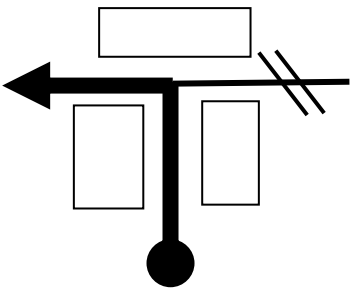


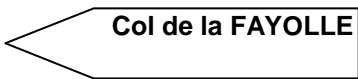
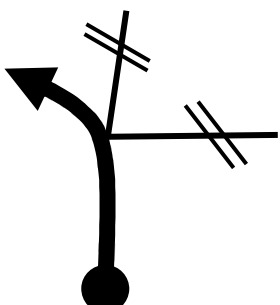



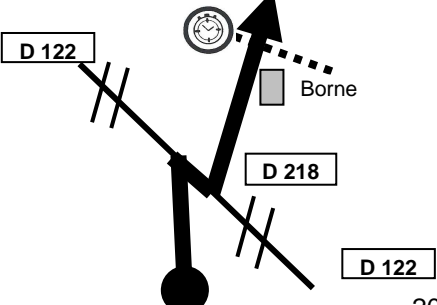

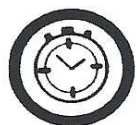
**20 ème RALLYE DE L'ARDECHE +
14 ème RALLYE VHC + 3ème RALLYE VHRS**

DES 1.CH 2		1ère Section . 4ème Secteur			Page
Le Moulinon Col de la Fayolle		Distance 20,90 Km	Temps Imparti 0 H 30 mm	Moyenne 41,80 Km/H	10
DISTANCE		DIRECTION		INFORMATIONS	Dist.totale dégressive
Totale	Partielle				
5,60	0,90			PK 5.6 RADIO + COMM <div style="border: 1px solid black; padding: 2px; display: inline-block; margin: 5px;">PONT D'AUZENE</div> ROUTE à droite GPS N:44,79572 E:4,54615	15,30
5,70	0,10				
7,30	1,60			PK 7.3 RADIO Aux maisons GPS N:44,78758 E:4,53196	13,60
8,70	1,40				
10,10	1,40			PK 10.1 RADIO Après le pont au panneau LAUCHE chemin à droite GPS N:44,77761 E:4,50321	10,80

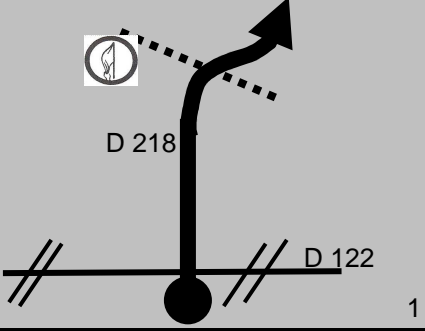


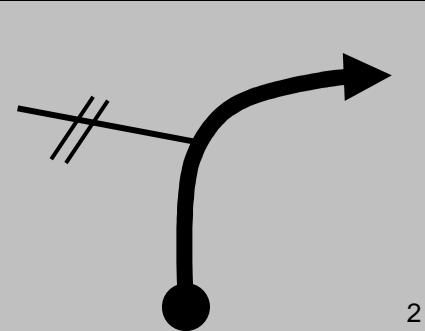

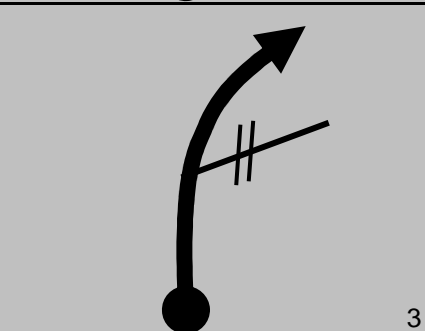

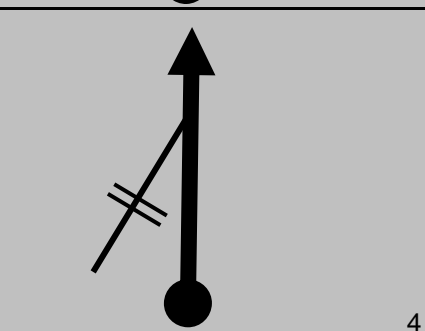

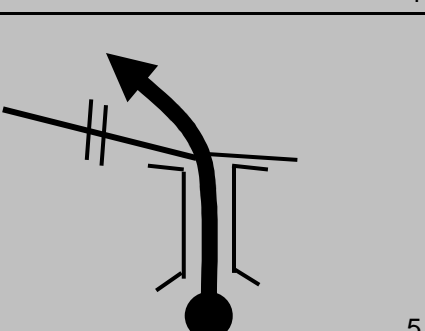

**20 ème RALLYE DE L'ARDECHE +
14 ème RALLYE VHC + 3ème RALLYE VHRS**

DES 1.CH 2		1ère Section . 4ème Secteur			Page
Le Moulinon Col de la Fayolle		Distance 20,90 Km	Temps Imparti 0 H 30 mm	Moyenne 41,80 Km/H	11
DISTANCE		DIRECTION		INFORMATIONS	Dist.totale dégressive
Totale	Partielle				
12,10	2,00			PK 12.1 RADIO Avant le pont chemin à droite	8,80
				GPS N:44,77622 E:4,48497	
13,60	1,50			PK 13.6 RADIO + INTER DE SECURITE Passage en chicane entre les maisons RESTER SUR D 261	7,30
				GPS N:44,77450 E:4,47350	
13,80	0,20			PK 13,8 RADIO Dans route à droite	7,10
				GPS N:44,77471 E:4,46951	
15,20	1,40			PK 15,2 RADIO Dans route à droite LE SERRET	5,70
				GPS N:44,76982 E:4,45671	
15,90	0,70			PK 15,9 RADIO chemin à droite	5,00
				GPS N:44,76631 E:4,44521	

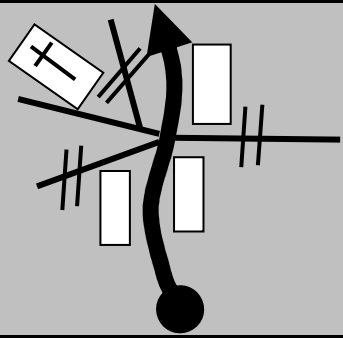

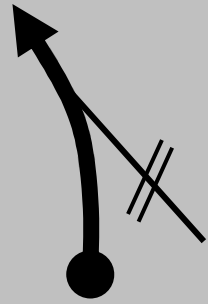

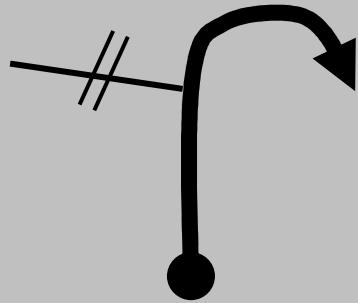



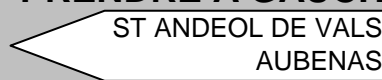
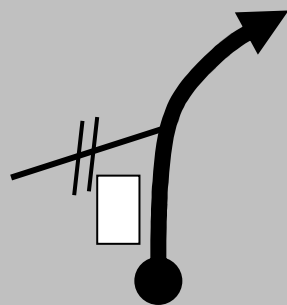

**20 ème RALLYE DE L'ARDECHE +
14 ème RALLYE VHC + 3ème RALLYE VHRS**

DES 1.CH 2		1ère Section . 4ème Secteur			Page
Le Moulinon Col de la Fayolle		Distance 20,90 Km	Temps Imparti 0 H 30 mm	Moyenne 41,80 Km/H	12
DISTANCE		DIRECTION		INFORMATIONS	Dist.totale dégressive
Totale	Partielle				
16,50	0,60			 AES 1 Avant le pont chemin à GAUCHE GPS N:44,76631 E:4,44521	4,40
16,90	0,40			 CPS 1 SUR LA PLACE DU VILLAGE GPS N:44,76786 E:4,44472	4,00
16,95	0,05		  AGGLO	A 50m à Gauche SUR D 261 	3,95
17,05	0,10		 	A 100m à Gauche SUR D 261 	3,85
20,90	3,85			 CH 2 AU COL DE LA FAYOLLE 380m Après le carrefour GPS N:44,75095 E:4,44231	0,00

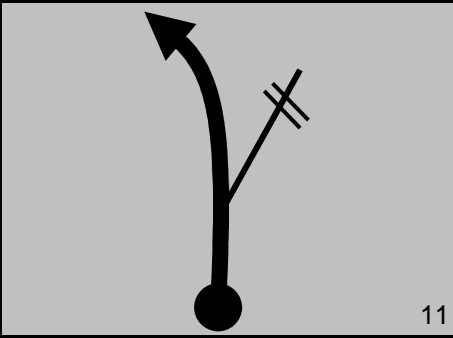

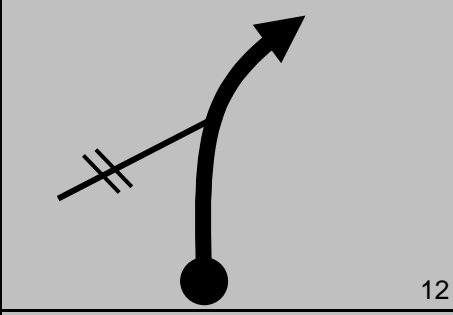

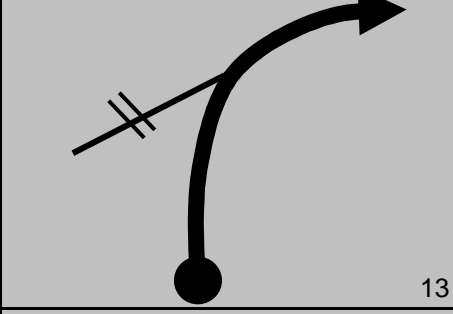

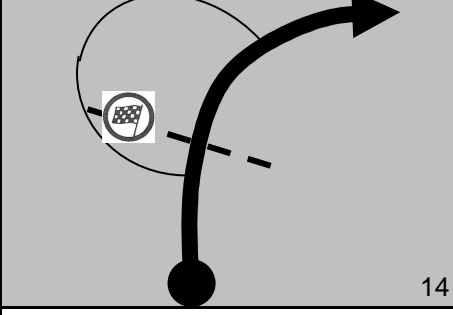


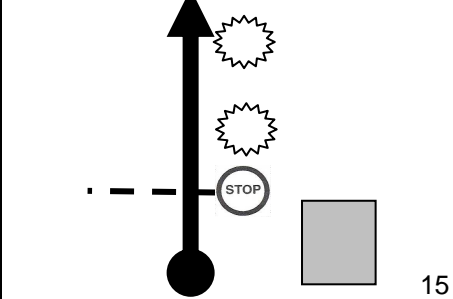


**20 ème RALLYE DE L'ARDECHE +
14 ème RALLYE VHC + 3ème RALLYE VHRS**

DES2.CH2A		1ère Section . 5ème Secteur			Page
Col de la Fayolle Vals les Bains		Distance 22,35 Km	Temps Imparti 0 H 40 mm	Moyenne 33,52 Km/H	13
DISTANCE		DIRECTION		INFORMATIONS	Dist.totale dégressive
Totale	Partielle				
0,00	0,00	 <p align="center">1</p>		 <p>DES 2</p> <p>DEPART A 570 m du Carrefour dans courbe à droite sur élargissement</p> <p>GPS N:44,74991 E:4,44244</p>	22,35
0,90	0,90	 <p align="center">2</p>		<p>PK 0.9 RADIO</p> <p>GOULET DE PEYRILLE</p> <p>chemin à gauche</p> <p>GPS N:44,74634 E:4,43788</p>	21,45
2,25	1,35	 <p align="center">3</p>		<p>PK 2.3 RADIO</p> <p>LES ETROSES</p> <p>chemin à droite</p> <p>GPS N:44,74795 E:4,43200</p>	20,10
3,40	1,15	 <p align="center">4</p>		<p>PK 3.4 RADIO</p> <p>LE CLAPAS</p> <p>chemin à gauche</p> <p>GPS N:44,74377 E:4,42201</p>	18,95
4,05	0,65	 <p align="center">5</p>		<p>PK 4.1 RADIO + COMM</p> <p>APRES LE NOUGIER</p> <p>APRES LE PONT</p> <p>DANS ROUTE A GAUCHE</p> <p>GPS N:44,74522 E:4,41837</p>	18,30

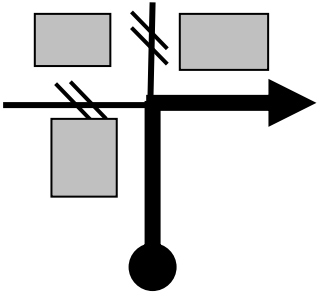


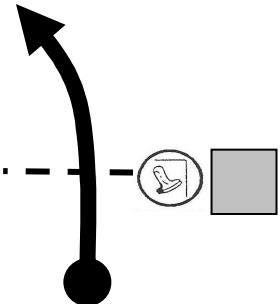


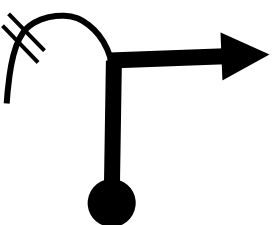


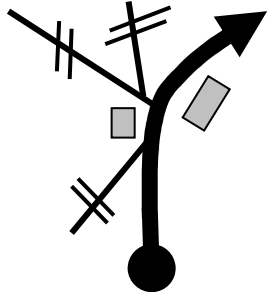

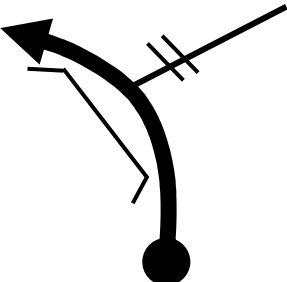


**20 ème RALLYE DE L'ARDECHE +
14 ème RALLYE VHC + 3ème RALLYE VHRS**

DES2.CH2A		1ère Section . 5ème Secteur			Page
Col de la Fayolle Vals les Bains		Distance 22,35 Km	Temps Imparti 0 H 40 mm	Moyenne 33,52 Km/H	14
DISTANCE		DIRECTION		INFORMATIONS	Dist.totale dégressive
Totale	Partielle				
5,45	1,40			PK 5.5 RADIO + COMM SUR LA PLACE DE SAINT JOSEPH DES BANCs A GAUCHE GPS N:44,73677 E:4,41188	16,90
6,05	0,60			PK 6.1 RADIO MONT CHEYRON CHEMIN A DROITE GPS N:44,73289 E:4,40875	16,30
7,20	1,15			PK 7.2 RADIO LE MAZEL SUR ROUTE A GAUCHE GPS N:44,72544 E:4,40983	15,15
7,70	0,50			PK 7.7 RADIO + COMM D 218 / D 318 PRENDRE A GAUCHE  GPS N:44,72769 E:4,40560	14,65
8,90	1,20			PK 8.9 RADIO LE PEYRON ROUTE A GAUCHE GPS N:44,71874 E:4,40455	13,45

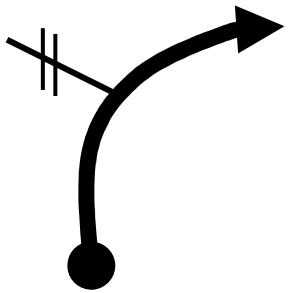

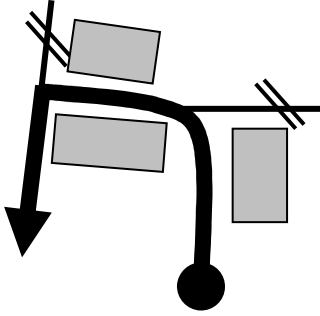



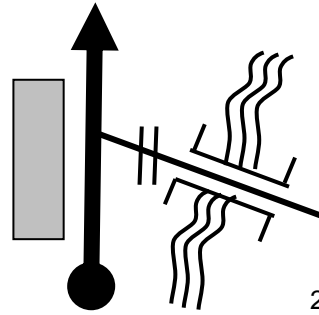




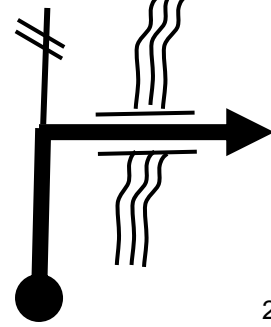



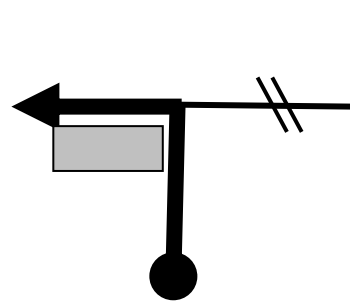




**20 ème RALLYE DE L'ARDECHE +
14 ème RALLYE VHC + 3ème RALLYE VHRS**

DES2.CH2A		1ère Section . 5ème Secteur			Page
Col de la Fayolle Vals les Bains		Distance 22,35 Km	Temps Imparti 0 H 40 mm	Moyenne 33,52 Km/H	15
DISTANCE		DIRECTION		INFORMATIONS	Dist.totale dégressive
Totale	Partielle				
9,95	1,05	 11		PK 10.0 RADIO LE BESSON CHEMIN A DROITE GPS N:44,71190 E:4,39760	12,40
10,40	0,45	 12		PK 10.4 RADIO SANDRON ROUTE A GAUCHE GPS N:44,70928 E:4,39889	11,95
11,40	1,00	 13		PK 11.4 RADIO DUROUX ROUTE A GAUCHE GPS N:44,70158 E:4,39709	10,95
12,40	1,00	 14		 AES 2 AES 2 DANS COURBE EMPLACEMENT A GAUCHE GPS N:44,69644 E:4,39960	9,95
12,80	0,40	 15		 CPS 2 EMPLACEMENT A DROITE DANS SURLARGEUR GPS N:44,69319 E:4,40120	9,55






**20 ème RALLYE DE L'ARDECHE +
14 ème RALLYE VHC + 3ème RALLYE VHRS**

DES2.CH2A		1ère Section . 5ème Secteur			Page
Col de la Fayolle Vals les Bains		Distance 22,35 Km	Temps Imparti 0 H 40 mm	Moyenne 33,52 Km/H	16
DISTANCE		DIRECTION		INFORMATIONS	Dist.totale dégressive
Totale	Partielle				
12,85	0,05			A 50 M A L'ENTREE DU VILLAGE A DROITE SUR D 218 	9,50
12,95	0,10			 CP 1 A DROITE	9,40
14,30	1,35			AU CARREFOUR D 218 / D 257 A DROITE SUR D 257 	8,05
16,99	2,69			LA SERRETTE A DROITE	5,36
18,45	1,46			AU CARREFOUR D 257 / D 418 A GAUCHE SUR D 257 	3,90

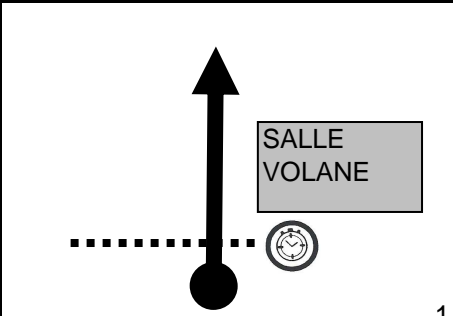



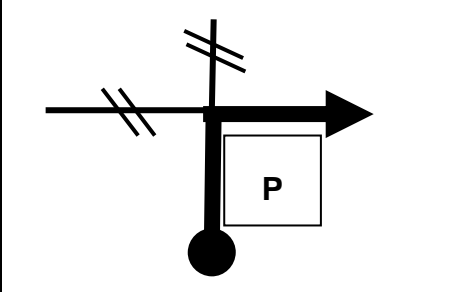




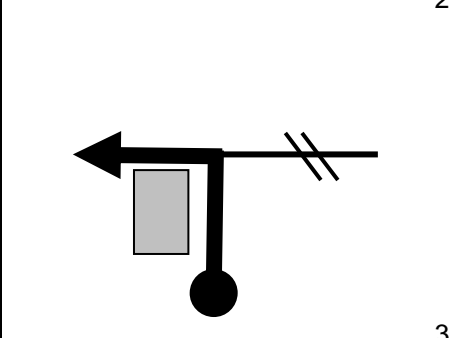



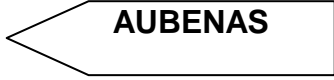
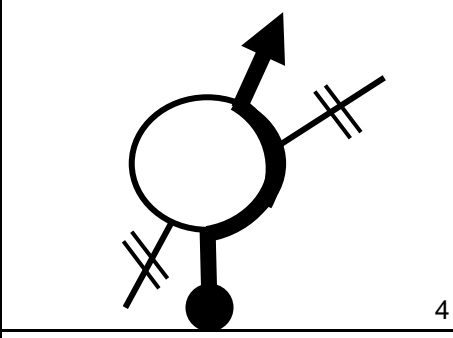



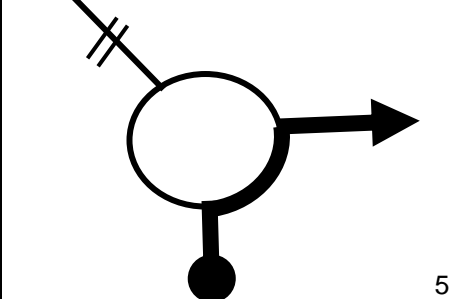




**20 ème RALLYE DE L'ARDECHE +
14 ème RALLYE VHC + 3ème RALLYE VHRS**

DES2.CH2A		1ère Section . 5ème Secteur			Page
Col de la Fayolle Vals les Bains		Distance 22,35 Km	Temps Imparti 0 H 40 mm	Moyenne 33,52 Km/H	17
DISTANCE		DIRECTION		INFORMATIONS	Dist.totale dégressive
Totale	Partielle				
18,80	0,35			COL DE VALS SUIVRE R.P. VIRAGE A DROITE SUR D 257	3,55
21,30	2,50		  AGGLO	AU CARREFOUR D 257 / D 578 A GAUCHE SUR D 578 	1,05
21,35	0,05		  AGGLO 	AU CARREFOUR D 578 / Bld de VERNON TOUT DROIT SUR LE Bld 	1,00
22,10	0,75		  AGGLO 	AU CARREFOUR Bld de VERNON / PONT A DROITE SUR LE PONT	0,25
22,15	0,05		  AGGLO 	De l'autre côté du Pont A GAUCHE SUR Cour Auguste CLEMENT 	0,20

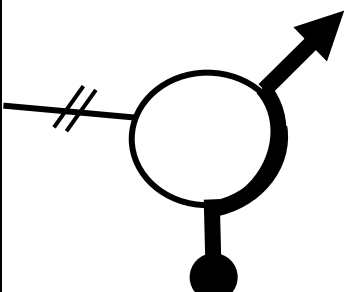




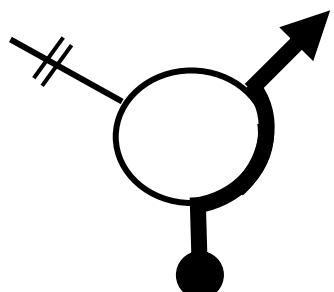

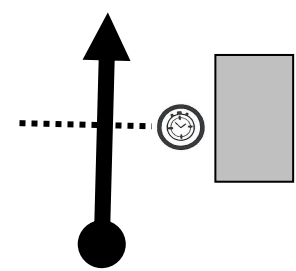


**20 ème RALLYE DE L'ARDECHE +
14 ème RALLYE VHC + 3ème RALLYE VHRS**

DES2.CH2A		1ère Section . 5ème Secteur			Page
Col de la Fayolle Vals les Bains		Distance 22,35 Km	Temps Imparti 0 H 40 mm	Moyenne 33,52 Km/H	18
DISTANCE		DIRECTION		INFORMATIONS	Dist.totale dégressive
Totale	Partielle				
22,35	0,20		  AGGLO 	 CH 2A ENTREE DE PARC DE FIN D'ETAPE A GAUCHE	0,00


**19 ème RALLYE DE L'ARDECHE +
13 ème RALLYE VHC + 2ème RALLYE VHRS**

CH2B.CH2C		2ème Section . 6ème Secteur			Page
Vals les Bains Lalevade		Distance 4,50 Km	Temps Imparti 0 H 10 mm	Moyenne 27,00 Km/H	19
DISTANCE		DIRECTION		INFORMATIONS	Dist.totale dégressive
Totale	Partielle				
0,00	0,00		  AGGLO	 CH 2B SORTIE DU PARC DE FIN D'ETAPE	4,50
0,10	0,10		1   AGGLO 	A DROITE A la sortie du Parking 	4,40
0,20	0,10		2   AGGLO 	A GAUCHE Rue Auguste CLEMENT D 578 	4,30
0,56	0,36		3   AGGLO 	AU ROND POINT TOUT DROIT SUR D 578	3,94
0,87	0,31		4   AGGLO 	AU ROND POINT A DROITE SUR D 578 C 	3,63

**20 ème RALLYE DE L'ARDECHE +
14 ème RALLYE VHC + 3ème RALLYE VHRS**

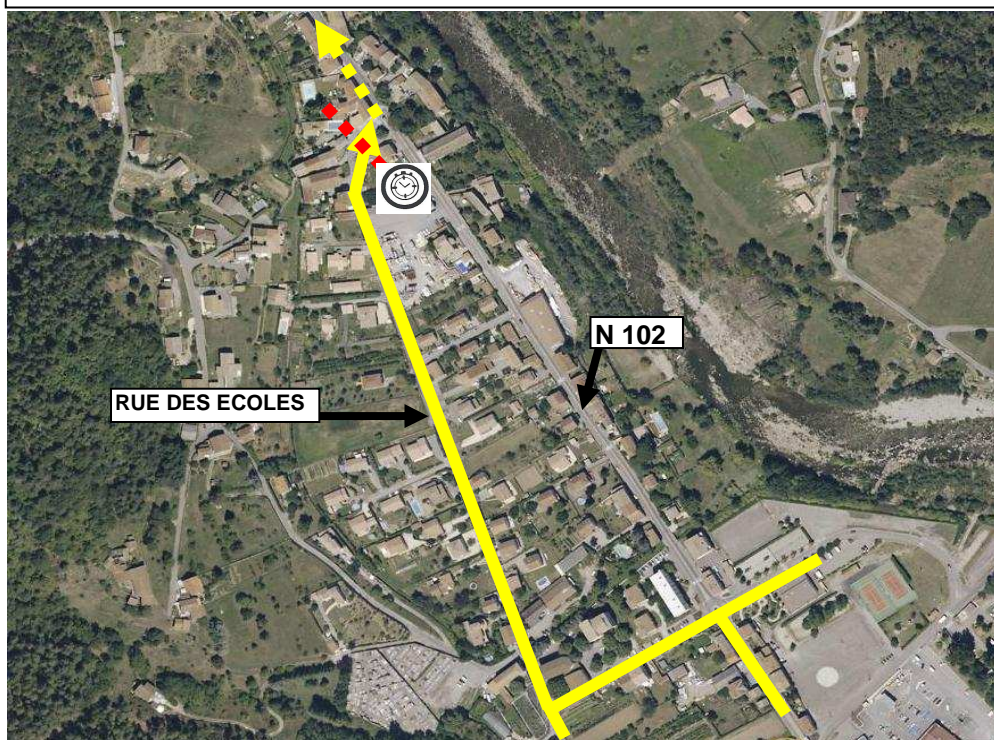
CH2B.CH2C		2ème Section . 6ème Secteur			Page
Vals les Bains Lalevade		Distance 4,50 Km	Temps Imparti 0 H 10 mm	Moyenne 27,00 Km/H	20
DISTANCE		DIRECTION		INFORMATIONS	Dist.totale dégressive
Totale	Partielle				
1,98	1,11		  AGGLO 	AU ROND POINT 1ère SORTIE SUR N 102 	2,52
4,38	2,40			AU ROND POINT TOUT DROIT SUR N 102	0,12
4,50	0,12			 CH 2C C.H. D' ENTREE PARC D'ASSISTANCE Devant PNEUMATIC 2000	0,00

**20 ème RALLYE DE L'ARDECHE +
14 ème RALLYE VHC + 3ème RALLYE VHRS**


CH2B.CH2C		2ème Section . 7ème Secteur			Page 21
Lalevade Lalevade		Distance	Temps Imparti 0 H 40 mm	Moyenne	
DISTANCE				INFORMATIONS	Dist.totale dégressive
Totale	Partielle				
		Vitesse limitée à 30 km/h		!!!	 CH 2C



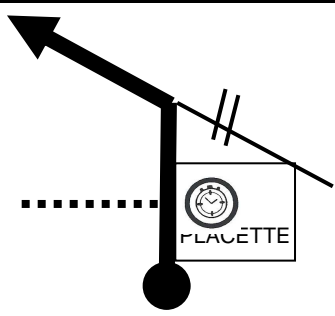



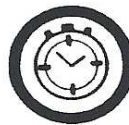
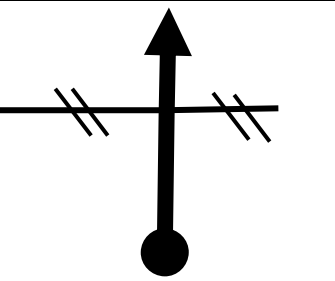



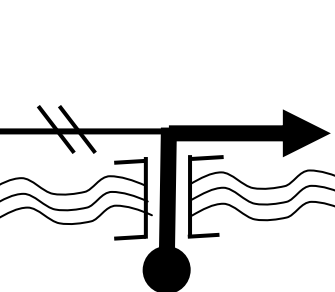



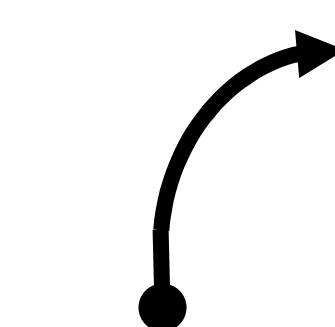


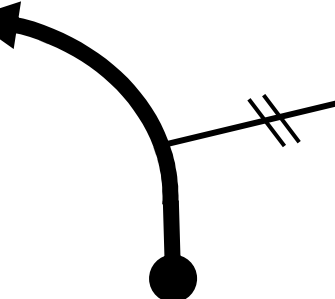


C.H. D'ENTREE DE PARC D'ASSISTANCE



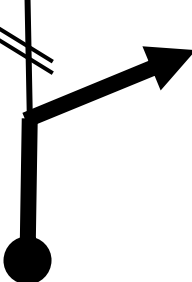





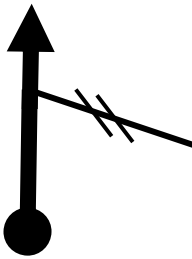

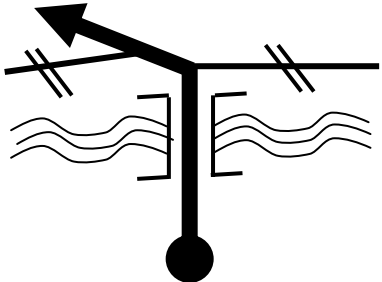


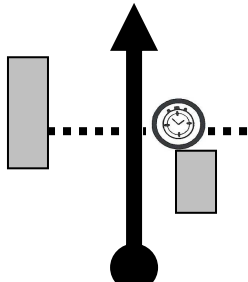

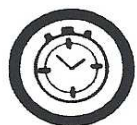
C.H. DE SORTIE DE PARC D'ASSISTANCE

		Vitesse limitée à 30 km/h		!!!	 CH 2D
--	--	--------------------------------------	--	------------	---

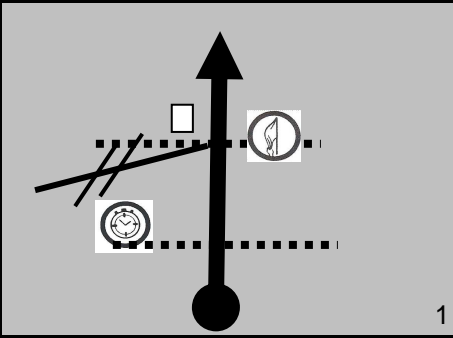


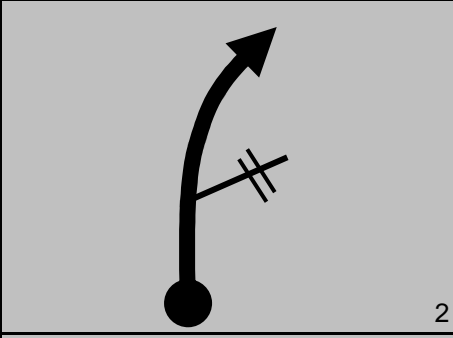

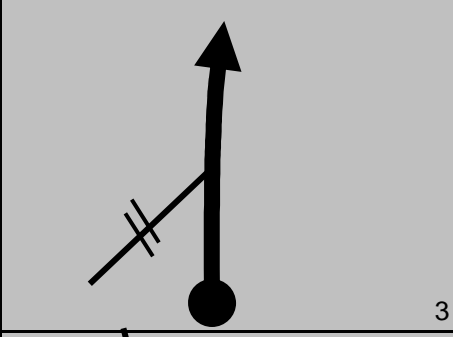

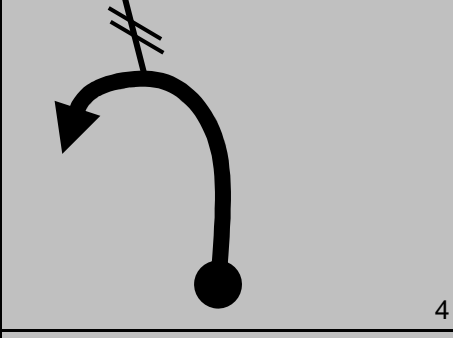

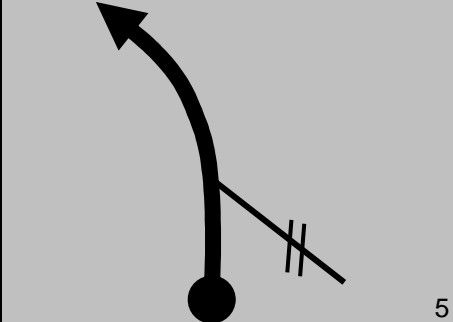

**20 ème RALLYE DE L'ARDECHE +
14 ème RALLYE VHC + 3ème RALLYE VHRS**

CH2D.CH3		2ème Section . 8ème Secteur			Page
Lalevade Burzet		Distance 16,30 Km	Temps Imparti 0 H 25 mm	Moyenne 39,12 Km/H	22
DISTANCE		DIRECTION		INFORMATIONS	Dist.totale dégressive
Totale	Partielle				
0,00	0,00		  AGGLO 	 CH 2D SUR PLACETTE AVANT CARREFOUR SUR PARKING A DROITE	16,30
3,45	3,45		  AGGLO 	PONT DE LABEAUME DANS LE VILLAGE TOUT DROIT SUR N 102	12,85
4,05	0,60		 	A DROITE SUR D 536 	12,25
6,20	2,15		 	LES SOURCES DU PESTRIN PAS DE PARC d'Assistance VHRS cette année ici Il est à LALEVADE	10,10
6,75	0,55		 	SUIVRE COURBE A GAUCHE SUR D 536	9,55

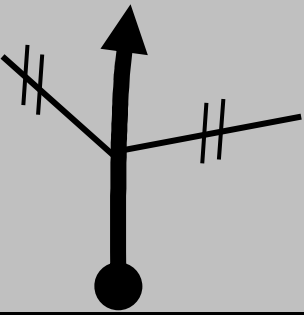





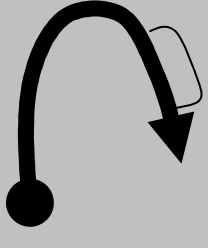



**20 ème RALLYE DE L'ARDECHE +
14 ème RALLYE VHC + 3ème RALLYE VHRS**

CH2D.CH3		2ème Section . 8ème Secteur			Page
Lalevade Burzet		Distance 16,30 Km	Temps Imparti 0 H 25 mm	Moyenne 39,12 Km/H	23
DISTANCE		DIRECTION		INFORMATIONS	Dist.totale dégressive
Totale	Partielle				
8,85	2,10			A DROITE SUR D 26	7,45
10,80	1,95		  AGGLO 	SAINT PIERRE DE COLOMBIER TOUT DROIT SUR D 26	5,50
15,75	4,95			DANS BURZET CARREFOUR D 26 / D 254 TOUT DROIT SUR D 26	0,55
16,05	0,30		 	APRES LE PONT X D 26 / D 215 / D 289 A GAUCHE SUR D 289	0,25
16,30	0,25			 CH 3 Sur petit parking après apprentis à droite GPS N:44,74095 E:4,24234	0,00

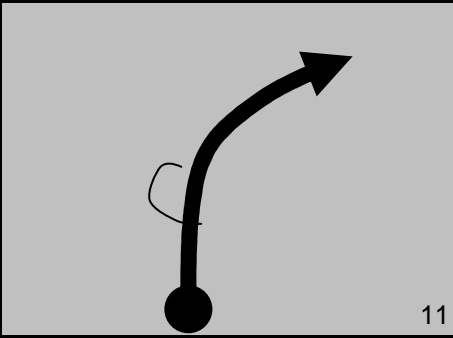

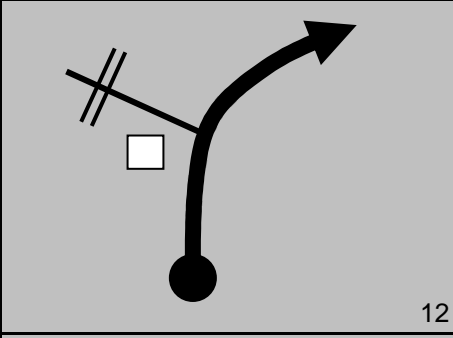

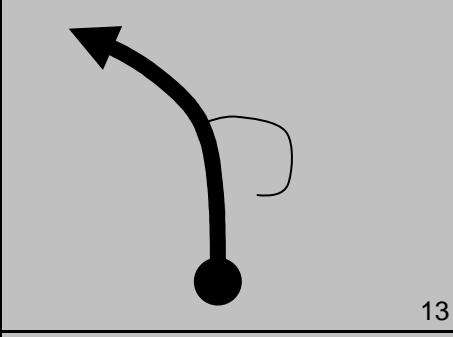

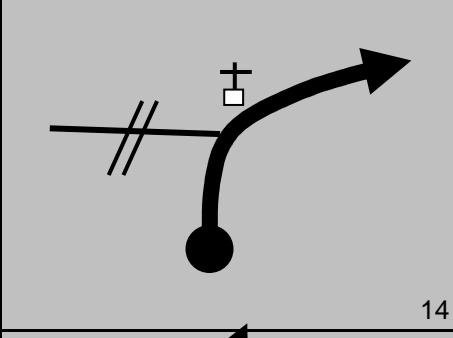

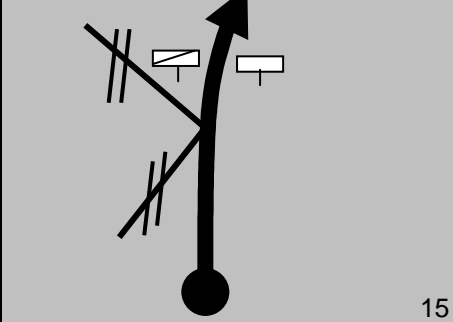

**20 ème RALLYE DE L'ARDECHE +
14 ème RALLYE VHC + 3ème RALLYE VHRS**

DES3.CH4		2ème Section . 9ème Secteur			Page
Burzet Saint Martial		Distance 36,20 Km	Temps Imparti 0 H 45 mm	Moyenne 48,26 Km/H	24
DISTANCE		DIRECTION		INFORMATIONS	Dist.totale dégressive
Totale	Partielle				
0,00	0,00			 DES 3 Au carrefour D 289 / V.C. au début du muret à droite GPS N:44,74122 E:4,24334	36,20
1,00	1,00			PK 1.0 RADIO SARRALIER Dans chemin à droite GPS N:44,74751 E:4,24555	35,20
1,80	0,80			PK 1.8 RADIO BELVEZET ROUTE A GAUCHE GPS N:44,74795 E:4,43200	34,40
2,80	1,00			PK 2.8 RADIO + COMM LE BOUCHET ROUTE A DROITE dans le virage GPS N:44,75742 E:4,23200	33,40
4,40	1,60			PK 4.4 RADIO Voie Romaine CHEMIN A DROITE GPS N:44,74818 E:4,23690	31,80

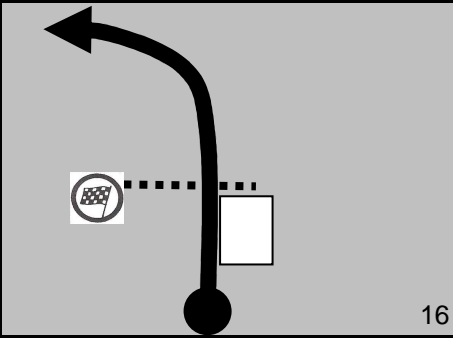


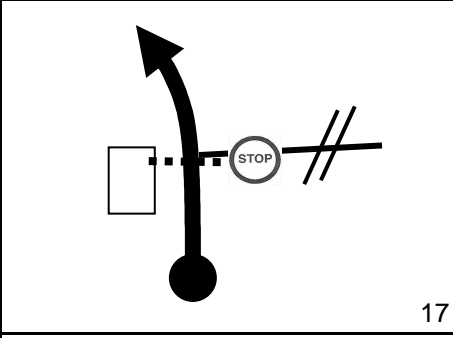


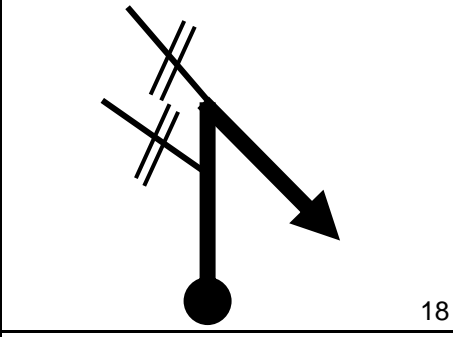


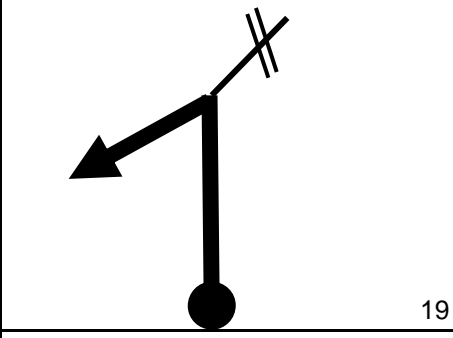


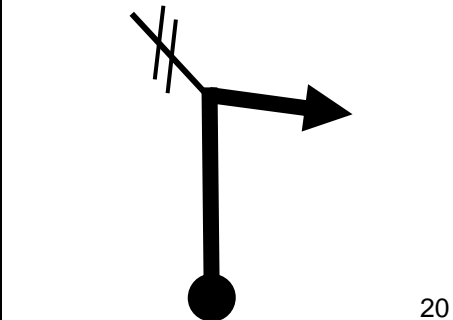


**20 ème RALLYE DE L'ARDECHE +
14 ème RALLYE VHC + 3ème RALLYE VHRS**

DES3.CH4		2ème Section . 9ème Secteur			Page
Burzet Saint Martial		Distance 36,20 Km	Temps Imparti 0 H 45 mm	Moyenne 48,26 Km/H	25
DISTANCE		DIRECTION		INFORMATIONS	Dist.totale dégressive
Totale	Partielle				
5,30	0,90	 <p align="right">6</p>		PK 5.3 RADIO PRAT GRAND LE GRENIER CHEMIN A GAUCHE	30,90
				GPS N:44,74781 E:4,23532	
5,90	0,60	 <p align="right">7</p>		PK 5.9 RADIO + COMM Après épingle à droite dans renforcement	30,30
				GPS N:44,74435 E:4,22950	
7,20	1,30	 <p align="right">8</p>		PK 7.2 RADIO Voie Romaine CHEMIN A DROITE	29,00
				GPS N:44,75120 E:4,22490	
8,70	1,50	 <p align="right">9</p>		PK 8.7 COMM Au Dessus du muret après épingle zone spectateurs	27,50
				GPS N:44,74895 E:4,22382	
8,90	0,20	 <p align="right">10</p>		PK 8.9 RADIO CHEMIN A GAUCHE	27,30
				GPS N:44,75038 E:4,22292	

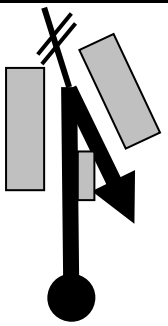





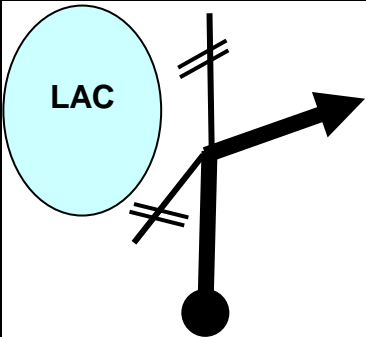


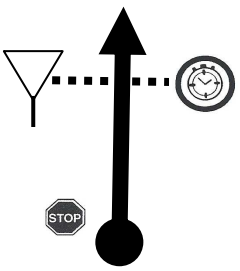


**20 ème RALLYE DE L'ARDECHE +
14 ème RALLYE VHC + 3ème RALLYE VHRS**

DES3.CH4		2ème Section . 9ème Secteur			Page
Burzet Saint Martial		Distance 36,20 Km	Temps Imparti 0 H 45 mm	Moyenne 48,26 Km/H	26
DISTANCE		DIRECTION		INFORMATIONS	Dist.totale dégressive
Totale	Partielle				
10,70	1,80			PK 10.7 RADIO AVANT VIRAGE A DROITE RENFORCEMENT A GAUCHE GPS N:44,75892 E:4,20984	25,50
12,60	1,90			PK12.6 RADIO + COMM INTER DE SECURITE LA BARRICAUDE X D 289 / V.C. GPS N:44,76826 E:4,21521	23,60
13,70	1,10			PK 13.7 RADIO AVANT VIRAGE A GAUCHE DANS RENFORCEMENT A DROITE GPS N:44,77485 E:4,22351	22,50
14,70	1,00			PK14.7 RADIO+ COMM A la Croix de PANLON dans chemin à gauche GPS N:44,74895 E:4,22382	21,50
16,30	1,60			PK 16,3 RADIO ROUTE A GAUCHE AVANT PANNEAU SAGNES GPS N:44,78885 E:4,22546	19,90

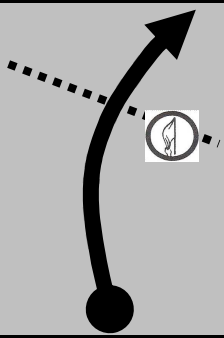






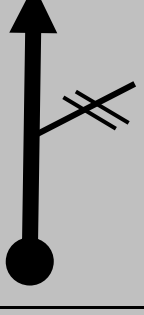

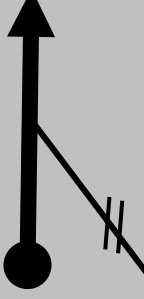

**20 ème RALLYE DE L'ARDECHE +
14 ème RALLYE VHC + 3ème RALLYE VHRS**

DES3.CH4		2ème Section . 9ème Secteur			Page
Burzet Saint Martial		Distance 36,20 Km	Temps Imparti 0 H 45 mm	Moyenne 48,26 Km/H	27
DISTANCE		DIRECTION		INFORMATIONS	Dist.totale dégressive
Totale	Partielle				
16,40	0,10			 AES 3 Après le petit bâtiment avant le pont à droite GPS N:44,78936 E:4,22782	19,80
17,00	0,60			 CPS 3 Au Carrefour GPS N:44,79149 E:4,20644	19,20
19,60	2,60			Au Carrefour D 289 / D 122 prendre D122 A DROITE 	16,60
22,80	3,20			Au Carrefour D 122 / D 378 prendre D378 A GAUCHE 	13,40
26,10	3,30			Au Carrefour D 378 / D 237 prendre D 237 A DROITE 	10,10

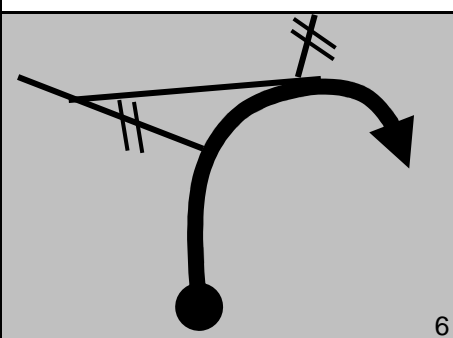

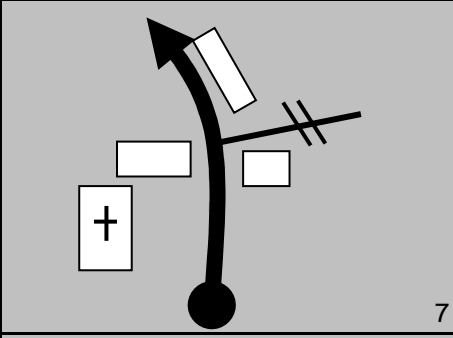

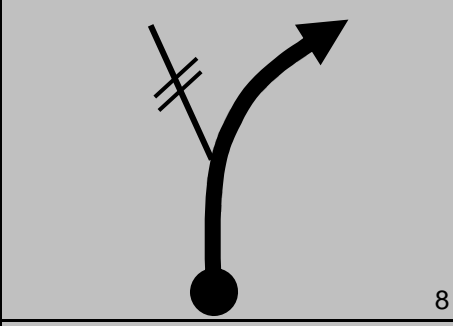

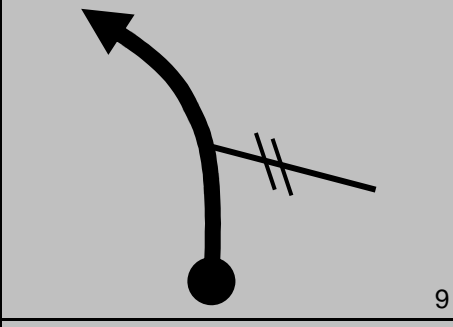

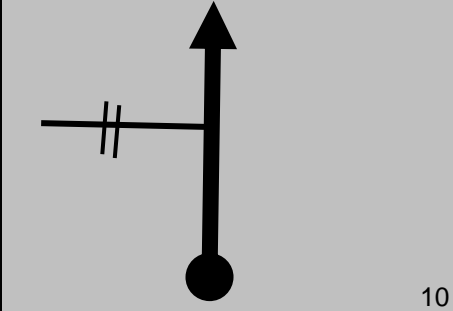

**20 ème RALLYE DE L'ARDECHE +
14 ème RALLYE VHC + 3ème RALLYE VHRS**

DES3.CH4		2ème Section . 9ème Secteur			Page
Burzet Saint Martial		Distance 36,20 Km	Temps Imparti 0 H 45 mm	Moyenne 48,26 Km/H	28
DISTANCE		DIRECTION		INFORMATIONS	Dist.totale dégressive
Totale	Partielle				
35,50	9,40	 21	   	Au centre du Village D 237 / D 215 prendre D 215 AU STOP A DROITE 	0,70
36,08	0,58	 22		Au Carrefour D 215 / D 237 prendre D 215 A DROITE 	0,12
36,20	0,12	 23		 CH 4 A 120M du Carrefour A la balise de priorité	0,00
				GPS N:44,86475 E:4,28317	



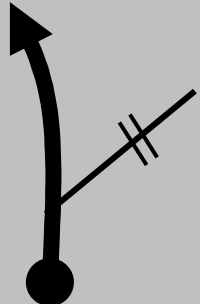

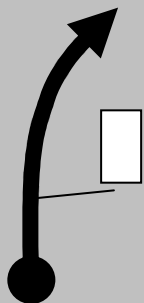



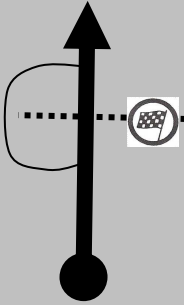


**20 ème RALLYE DE L'ARDECHE +
14 ème RALLYE VHC + 3ème RALLYE VHRS**

DES4.CH5		2ème Section . 10ème Secteur			Page
Saint Martial Col de la Fayolle		Distance 34,78 Km	Temps Imparti 0 H 50 mm	Moyenne 41,74 Km/H	29
DISTANCE		DIRECTION		INFORMATIONS	Dist.totale dégressive
Totale	Partielle				
0,00	0,00			 DES 4 Dans courbe à droite 100m après la balise GPS N:44,86466 E:4,28431	34,78
0,90	0,90			PK 0.9 RADIO LE CHAMBON Dans chemin à gauche GPS N:44,85984 E:4,28069	33,88
1,20	0,30			PK 1.2 RADIO LE BESSON Dans chemin à gauche GPS N:44,85888 E:4,28458	33,58
2,40	1,20			PK 2.4 RADIO Dans chemin de terre A DROITE GPS N:44,85726 E:4,29411	32,38
3,30	0,90			PK 3.3 RADIO Dans chemin de terre A DROITE GPS N:44,85365 E:4,29748	31,48

**20 ème RALLYE DE L'ARDECHE +
14 ème RALLYE VHC + 3ème RALLYE VHRS**

DES4.CH5		2ème Section . 10ème Secteur			Page
Saint Martial Col de la Fayolle		Distance 34,78 Km	Temps Imparti 0 H 50 mm	Moyenne 41,74 Km/H	30
DISTANCE		DIRECTION		INFORMATIONS	Dist.totale dégressive
Totale	Partielle				
4,55	1,25			PK 4.6 RADIO + COMM COL DE JOUX SUIVRE ROUTE PRINCIPALE VIRAGE A DROITE GPS N:44,85094 E:4,30808	30,23
5,65	1,10			PK 5.7 RADIO + COMM SAINT ANDEOL DE FOURCHADES GPS N:44,84864 E:4,29781	29,13
5,95	0,30			PK 6.0 RADIO Carrefour D 215 / D 281 suivre D 215 A DROITE GPS N:44,84613 E:4,29691	28,83
6,95	1,00			PK 6.9 RADIO Dans chemin de terre A DROITE GPS N:44,84943 E:4,28780	27,83
8,25	1,30			PK 8.2 RADIO Dans chemin de terre A GAUCHE GPS N:44,83924 E:4,28284	26,53

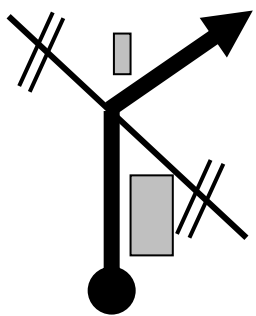

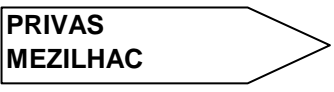



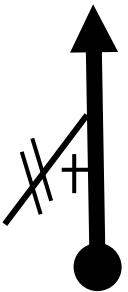


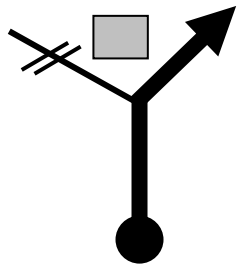




**20 ème RALLYE DE L'ARDECHE +
14 ème RALLYE VHC + 3ème RALLYE VHRS**

DES4.CH5		2ème Section . 10ème Secteur			Page
Saint Martial Col de la Fayolle		Distance 34,78 Km	Temps Imparti 0 H 50 mm	Moyenne 41,74 Km/H	31
DISTANCE		DIRECTION		INFORMATIONS	Dist.totale dégressive
Totale	Partielle				
9,25	1,00	 11		PK 9,3 RADIO + COMM SUR ROUTE A DROITE GPS N:44,83399 E:4,27451	25,53
10,55	1,30	 12		PK 10.6 RADIO SUR CHEMIN A DROITE GPS N:44,82516 E:4,27244	24,23
12,00	1,45	 13		PK 12.0 RADIO MAISON FORESTIERE GPS N:44,81775 E:4,28082	22,78
12,80	0,80	 9		PK 12.8 RADIO LA REDOUTE CHEMIN A GAUCHE GPS N:44,81775 E:4,28759	21,98
13,40	0,60	 10		 AES 4 Dans élargissement A GAUCHE GPS N:44,81411 E:4,29131	21,38

**20 ème RALLYE DE L'ARDECHE +
14 ème RALLYE VHC + 3ème RALLYE VHRS**

DES4.CH5		2ème Section . 10ème Secteur			Page
Saint Martial Col de la Fayolle		Distance 34,78 Km	Temps Imparti 0 H 50 mm	Moyenne 41,74 Km/H	32
DISTANCE		DIRECTION		INFORMATIONS	Dist.totale dégressive
Totale	Partielle				
13,80	0,40			 CPS 4 70M AVANT LE CARREFOUR	20,98
13,87	0,07			GPS N:44,81048 E:4,29083 Au Carrefour D 215 / D 122 A GAUCHE 	20,91
13,95	0,08			Au Carrefour D 215 / D 122 prendre D122 TOUT DROIT 	20,83
14,21	0,26			Au Carrefour D 122 / D 354 prendre D 122 à GAUCHE 	20,57
16,71	2,50			Au Carrefour D 122 / D 205 prendre D 122 TOUT DROIT	18,07

**20 ème RALLYE DE L'ARDECHE +
14 ème RALLYE VHC + 3ème RALLYE VHRS**

DES4.CH5		2ème Section . 10ème Secteur			Page
Saint Martial Col de la Fayolle		Distance 34,78 Km	Temps Imparti 0 H 50 mm	Moyenne 41,74 Km/H	33
DISTANCE		DIRECTION		INFORMATIONS	Dist.totale dégressive
Totale	Partielle				
19,37	2,66			Au Carrefour D 122 / D 578 prendre D 122 PRIVAS MEZILHAC 	15,41
19,55	0,18			Au Carrefour D 102 / D 122 TOUT DROIT SUR D 122 PRIVAS 	15,23
20,16	0,61			Au Carrefour D 122 / D 102A prendre D122 TOUT DROIT PRIVAS 	14,62
25,37	5,21			Au Carrefour D 122 / D 211 prendre D 122 A DROITE COL DES 4 VIOS PRIVAS 	9,41
25,37	0,00			SUIVRE D 122 SUR 9 KM	9,41

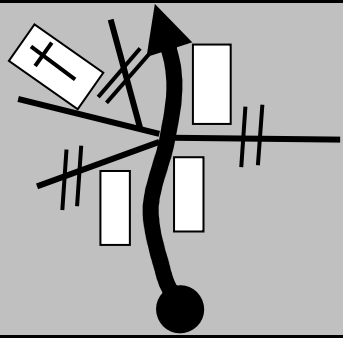

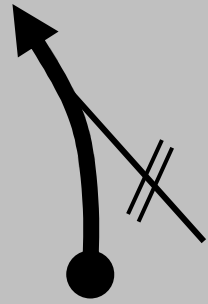

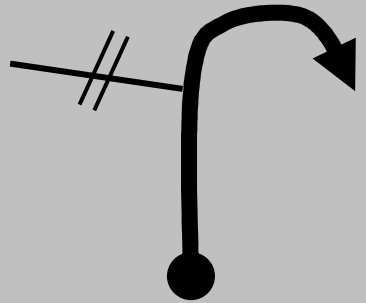



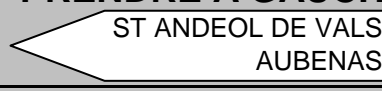
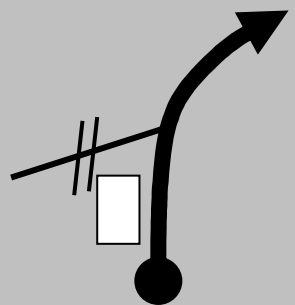

**20 ème RALLYE DE L'ARDECHE +
14 ème RALLYE VHC + 3ème RALLYE VHRS**

DES4.CH5		2ème Section . 10ème Secteur			Page
Saint Martial Col de la Fayolle		Distance 34,78 Km	Temps Imparti 0 H 50 mm	Moyenne 41,74 Km/H	34
DISTANCE		DIRECTION		INFORMATIONS	Dist.totale dégressive
Totale	Partielle				
34,40	9,03			Au Carrefour D 122 / D 218 prendre D 218	0,38
34,78	0,38				 CH 5 385M Après le carrefour

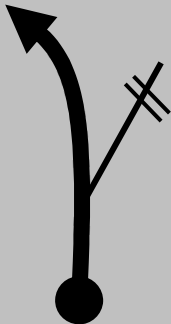

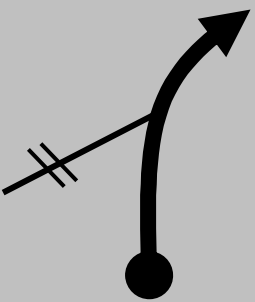

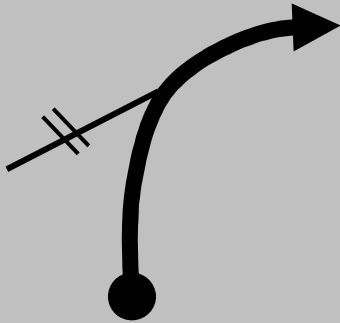

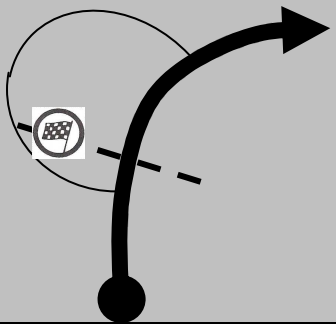


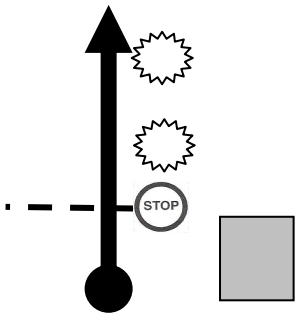


**20 ème RALLYE DE L'ARDECHE +
14 ème RALLYE VHC + 3ème RALLYE VHRS**

DES5.CH5A		2ème Section . 11ème Secteur			Page
Col de la Fayolle Vals les Bains		Distance 22,35 Km	Temps Imparti 0 H 40 mm	Moyenne 33,52 Km/H	35
DISTANCE		DIRECTION		INFORMATIONS	Dist.totale dégressive
Totale	Partielle				
0,00	0,00	<p align="center">1</p>		<p>DES 5</p> <p>DEPART A 60 m du Carrefour à 20m du panneau Danger Eboulement</p> <p>GPS N:44,74991 E:4,44244</p>	22,35
0,90	0,90	<p align="center">2</p>		<p>PK 0.9 RADIO</p> <p>GOULET DE PEYRILLE</p> <p>chemin à gauche</p> <p>GPS N:44,74634 E:4,43788</p>	21,45
2,25	1,35	<p align="center">3</p>		<p>PK 2.3 RADIO</p> <p>LES ETROSES</p> <p>chemin à droite</p> <p>GPS N:44,74795 E:4,43200</p>	20,10
3,40	1,15	<p align="center">4</p>		<p>PK 3.4 RADIO</p> <p>LE CLAPAS</p> <p>chemin à gauche</p> <p>GPS N:44,74377 E:4,42201</p>	18,95
4,05	0,65	<p align="center">5</p>		<p>PK 4.1 RADIO + COMM</p> <p>APRES LE NOUGIER</p> <p>APRES LE PONT</p> <p>DANS ROUTE A GAUCHE</p> <p>GPS N:44,74522 E:4,41837</p>	18,30

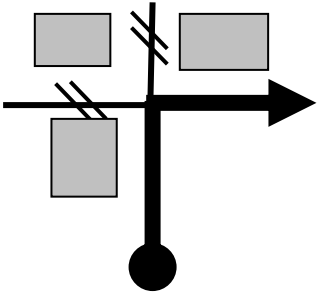


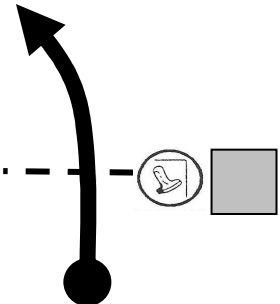


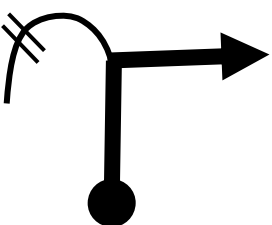


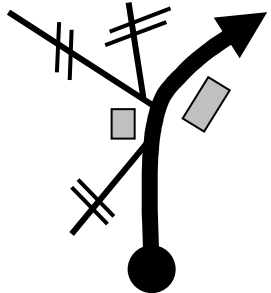

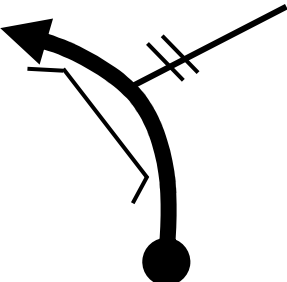


**20 ème RALLYE DE L'ARDECHE +
14 ème RALLYE VHC + 3ème RALLYE VHRS**

DES5.CH5A		2ème Section . 11ème Secteur			Page
Col de la Fayolle Vals les Bains		Distance 22,35 Km	Temps Imparti 0 H 40 mm	Moyenne 33,52 Km/H	36
DISTANCE		DIRECTION		INFORMATIONS	Dist.totale dégressive
Totale	Partielle				
5,45	1,40			PK 5.5 RADIO + COMM SUR LA PLACE DE SAINT JOSEPH DES BANCs A GAUCHE GPS N:44,73677 E:4,41188	16,90
6,05	0,60			PK 6.1 RADIO MONT CHEYRON CHEMIN A DROITE GPS N:44,73289 E:4,40875	16,30
7,20	1,15			PK 7.2 RADIO LE MAZEL SUR ROUTE A GAUCHE GPS N:44,72544 E:4,40983	15,15
7,70	0,50			PK 7.7 RADIO + COMM D 218 / D 318 PRENDRE A GAUCHE  GPS N:44,72769 E:4,40560	14,65
8,90	1,20			PK 8,9 RADIO LE PEYRON ROUTE A GAUCHE GPS N:44,71874 E:4,40455	13,45

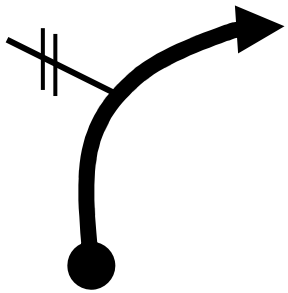

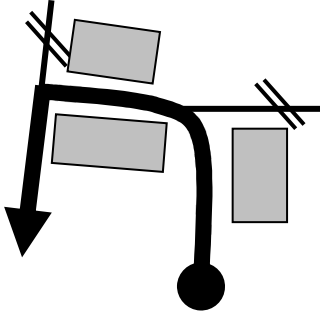



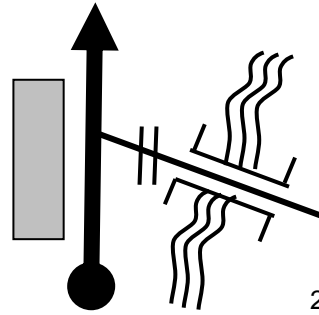




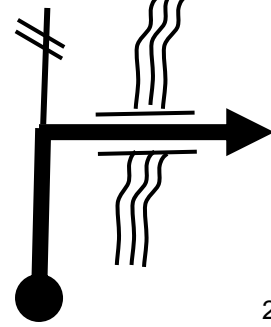



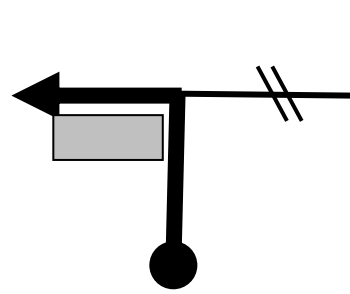




**20 ème RALLYE DE L'ARDECHE +
14 ème RALLYE VHC + 3ème RALLYE VHRS**

DES5.CH5A		2ème Section . 11ème Secteur			Page
Col de la Fayolle Vals les Bains		Distance 22,35 Km	Temps Imparti 0 H 40 mm	Moyenne 33,52 Km/H	37
DISTANCE		DIRECTION		INFORMATIONS	Dist.totale dégressive
Totale	Partielle				
9,95	1,05	 11		PK 10.0 RADIO LE BESSON CHEMIN A DROITE GPS N:44,71190 E:4,39760	12,40
10,40	0,45	 12		PK 10.4 RADIO SANDRON ROUTE A GAUCHE GPS N:44,70928 E:4,39889	11,95
11,40	1,00	 13		PK 11.4 RADIO DUROUX ROUTE A GAUCHE GPS N:44,70158 E:4,39709	10,95
12,40	1,00	 14		 AES 5 AES 2 DANS COURBE EMPLACEMENT A GAUCHE GPS N:44,69644 E:4,39960	9,95
12,80	0,40	 15		 CPS 5 EMPLACEMENT A DROITE DANS SURLARGEUR GPS N:44,69319 E:4,40120	9,55






**20 ème RALLYE DE L'ARDECHE +
14 ème RALLYE VHC + 3ème RALLYE VHRS**

DES5.CH5A		2ème Section . 11ème Secteur			Page
Col de la Fayolle Vals les Bains		Distance 22,35 Km	Temps Imparti 0 H 40 mm	Moyenne 33,52 Km/H	38
DISTANCE		DIRECTION		INFORMATIONS	Dist.totale dégressive
Totale	Partielle				
12,85	0,05			A 50 M A L'ENTREE DU VILLAGE A DROITE SUR D 218 	9,50
12,95	0,10			 CP 3 A DROITE	9,40
14,30	1,35			AU CARREFOUR D 218 / D 257 A DROITE SUR D 257 	8,05
16,99	2,69			LA SERRETTE A DROITE	5,36
18,45	1,46			AU CARREFOUR D 257 / D 418 A GAUCHE SUR D 257 	3,90

**20 ème RALLYE DE L'ARDECHE +
14 ème RALLYE VHC + 3ème RALLYE VHRS**

DES5.CH5A		2ème Section . 11ème Secteur			Page
Col de la Fayolle Vals les Bains		Distance 22,35 Km	Temps Imparti 0 H 40 mm	Moyenne 33,52 Km/H	39
DISTANCE		DIRECTION		INFORMATIONS	Dist.totale dégressive
Totale	Partielle				
18,80	0,35	 21		COL DE VALS SUIVRE R.P. VIRAGE A DROITE SUR D 257	3,55
21,30	2,50	 22	  AGGLO	AU CARREFOUR D 257 / D 578 A GAUCHE SUR D 578 	1,05
21,35	0,05	 23	  AGGLO 	AU CARREFOUR D 578 / Bld de VERNON TOUT DROIT SUR LE Bld 	1,00
22,10	0,75	 24	  AGGLO 	AU CARREFOUR Bld de VERNON / PONT A DROITE SUR LE PONT	0,25
22,15	0,05	 25	  AGGLO 	De l'autre côté du Pont A GAUCHE SUR Cour Auguste CLEMENT 	0,20

**20 ème RALLYE DE L'ARDECHE +
14 ème RALLYE VHC + 3ème RALLYE VHRS**

DES5.CH5A		2ème Section . 11ème Secteur			Page
Col de la Fayolle Vals les Bains		Distance 22,35 Km	Temps Imparti 0 H 40 mm	Moyenne 33,52 Km/H	40
DISTANCE		DIRECTION		INFORMATIONS	Dist.totale dégressive
Totale	Partielle				
22,35	0,20		  AGGLO 	 CH 5A ENTREE DE PARC DE FIN D'ETAPE A GAUCHE	0,00

3ème Section . 12ème Secteur Reprendre de la page 19 à la page 20

3ème Section . 13ème Secteur Reprendre Page 21

3ème Section . 14ème Secteur Reprendre de la page 22 à la page 23

3ème Section . 15ème Secteur Reprendre de la page 24 à la page 28

3ème Section . 16ème Secteur Reprendre de la page 29 à la page 34

3ème Section . 17ème Secteur Reprendre de la page 35 à la page 40

**Au CH de Fin de Rallye CH 8A
Pointage en avance autorisé**